

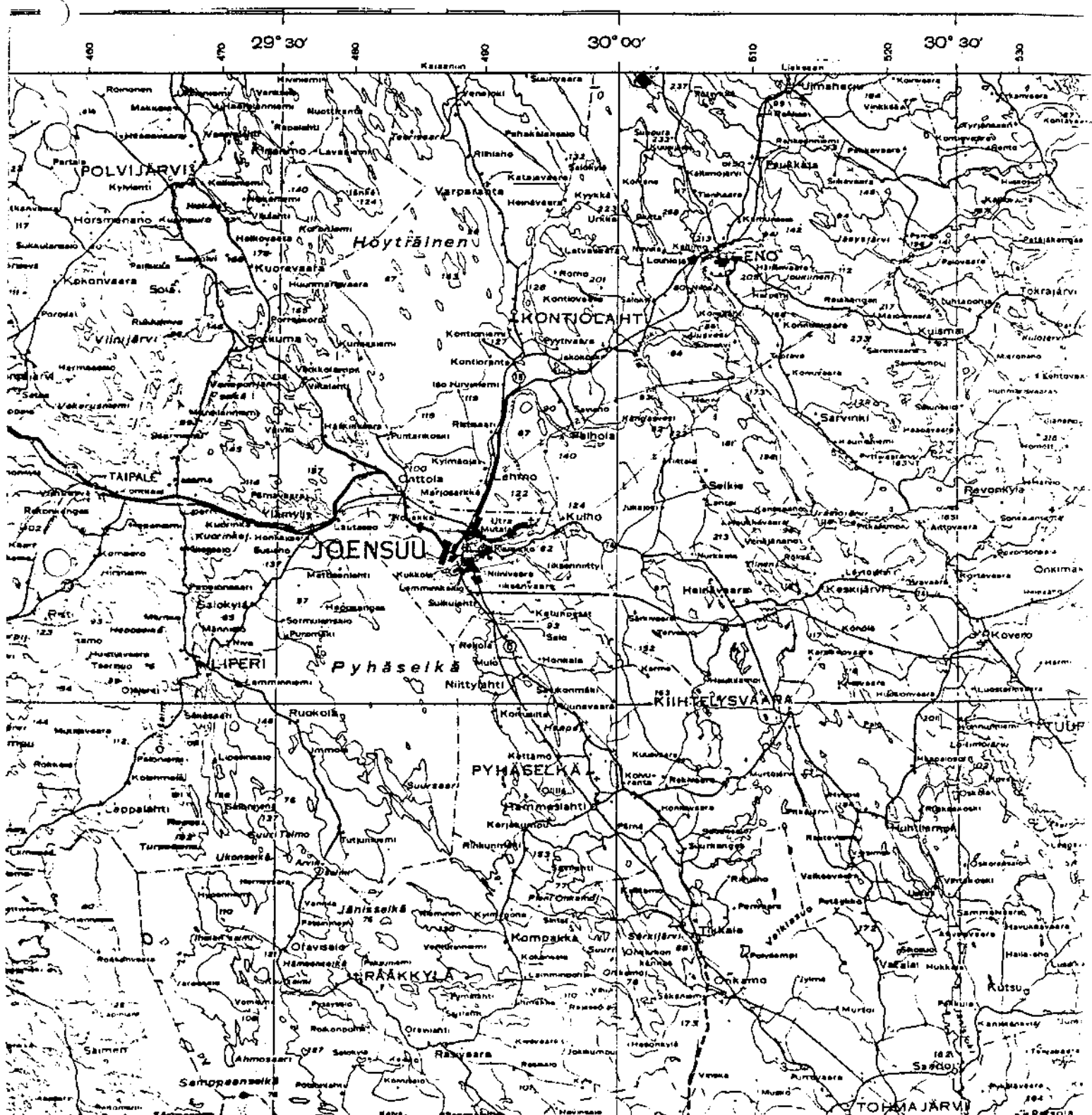
KAIVOSLAIN 19 §:N MUKAINEN TUTKIMUSTYÖSELOSTUS

Eno, Ruunaniemi

"Ruunaniemi", kaivosrekisterinumero 3010/1

4242 03 B, 4331 01 A

Sijainti 1: 400 000



Selostus valtausalueen tutkimuksista

Yleistä

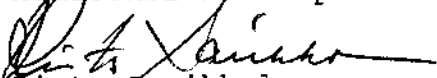
Valtausalue sijaitsee Enosta Kolille suuntautuvassa uraanin suhteen kriittisessä kvartsiittihorisontissa, Paukkajanvaaran vanhasta kaivoksesta n. 1 km etelään. Valtausalueelta pyrittiin selvittämään mineralisaation mahdollisia jatkeita sen eteläpuolelta.

Tutkimukset

Alueella on aiemmin tehty lohkar-etsintää, kallioperäkartoitusta, radonmittauksia ja kairausta. Tutkimuksissa tavattiin heikkoja U-pitoisuuksia valtausalueella. Valtauksen voimassaoloaikana käsiteltiin ja arvioitiin vanhaa tutkimusmateriaalia uudelleen. Aiemmat tutkimukset eivät kuitenkaan antaneet aiheita jatkotutkimuksiin ja valtauksesta luovuttiin.

Yhteenvedo

Valtausalueelta oleva aiempi tutkimusmateriaali käsiteltiin uudelleen. Tutkimuksissa ei ilmennyt seikkoja, jotka viittaisivat ekonomisen malmin olemassaoloon valtausalueella. Perusteita alueen hakemiseksi kaivospiiriin ei siksi ole.



Risto Sarikkola

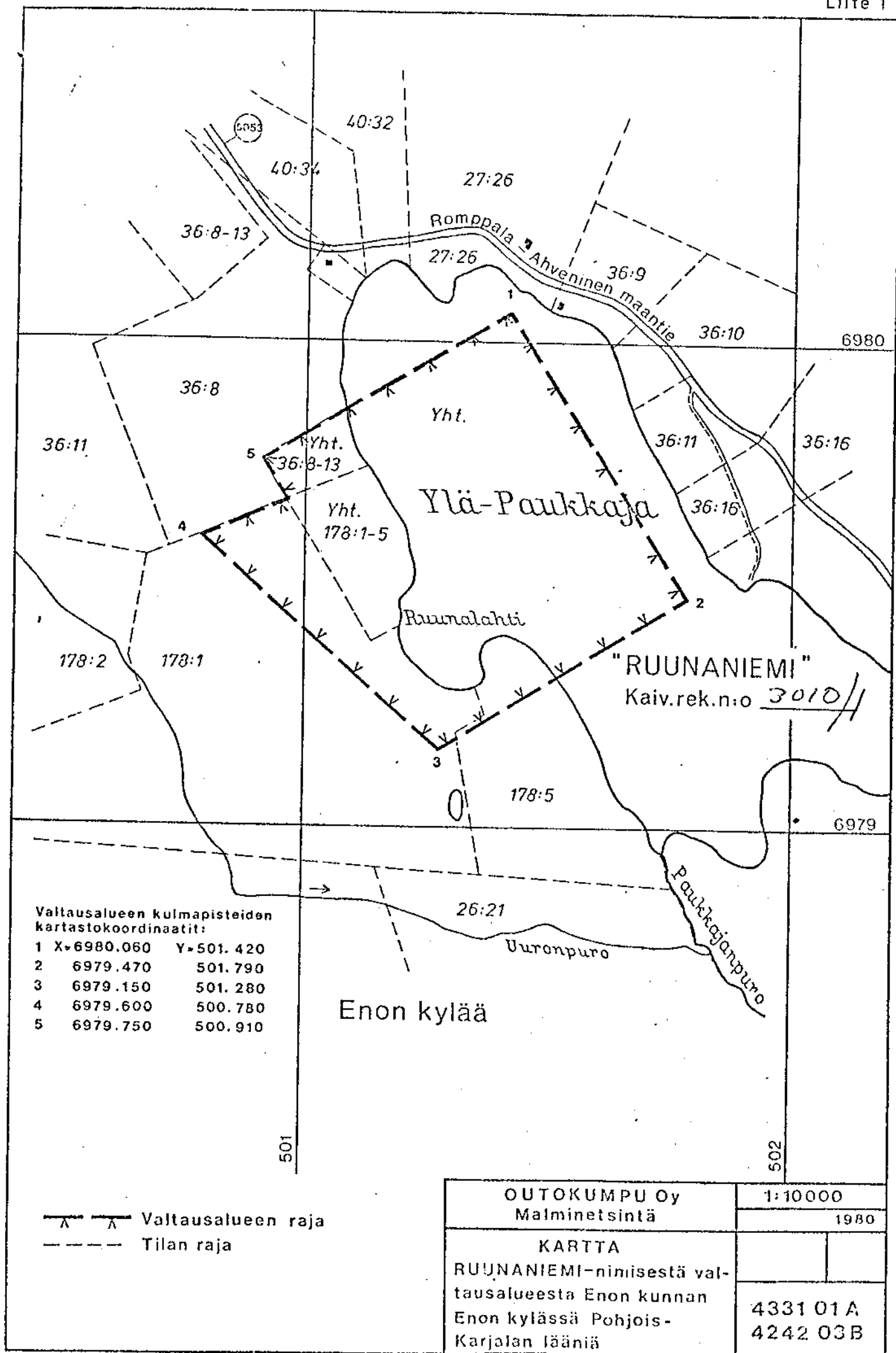
Itä-Suomen aluetoimiston päällikkö

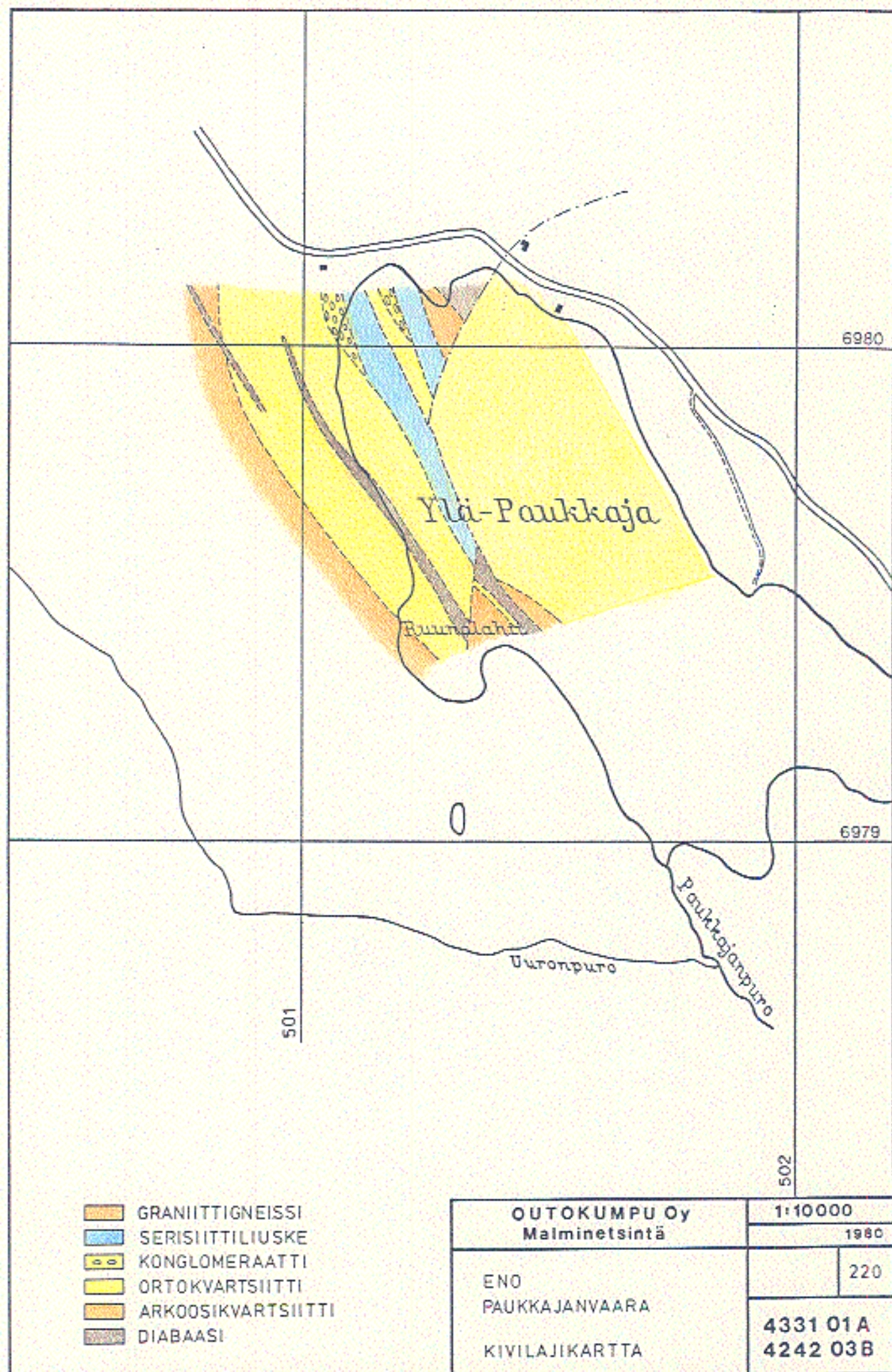
LIITTEET

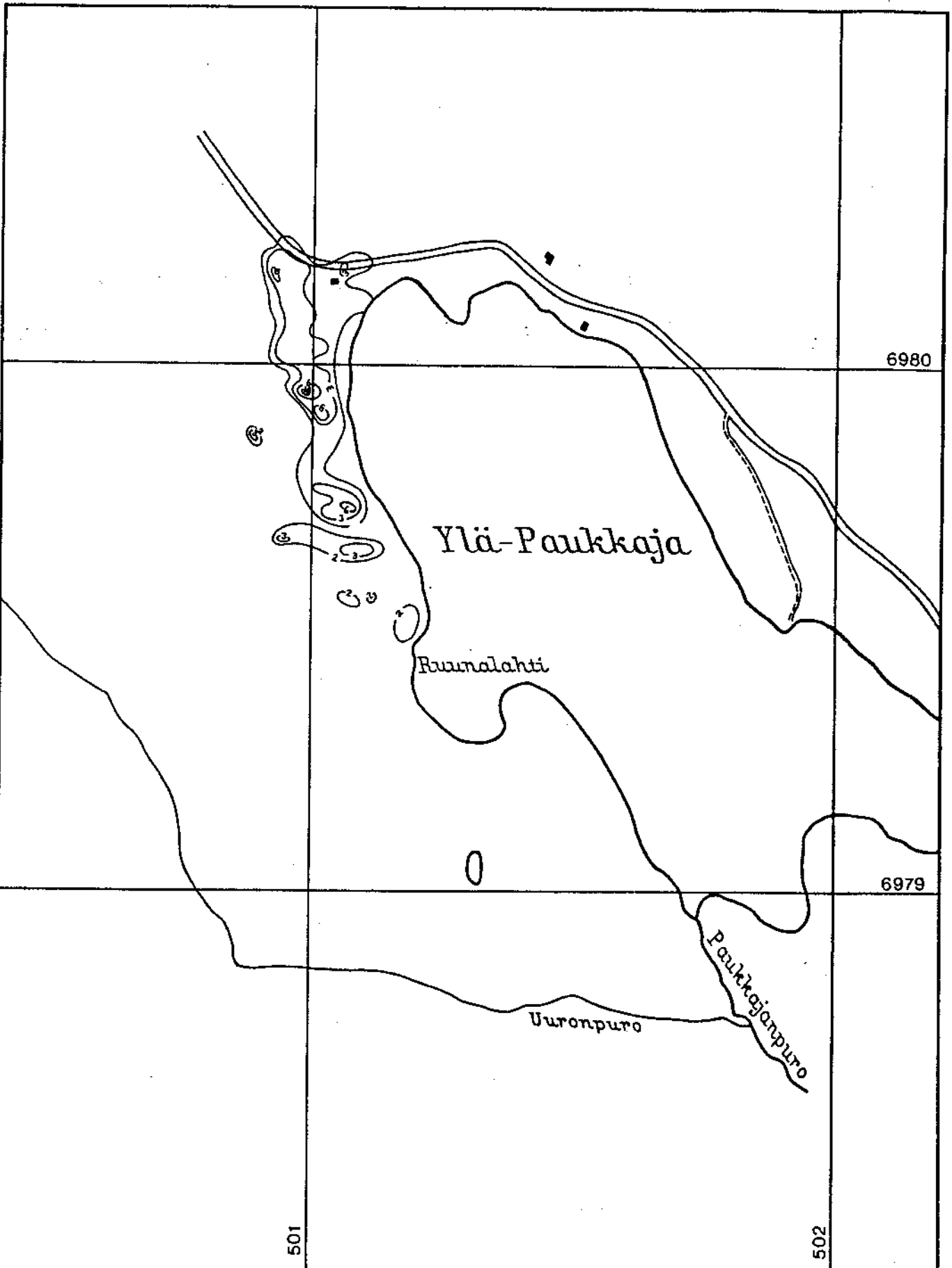
1	Kartta valtausalueesta	1 : 10 000
2	Geologinen kartta	1 : 10 000
3	Radonanomaliakartta	1 : 10 000

JAKELU

OKME 2 kpl  
KTM 1 kpl







<b>OUTOKUMPU Oy</b> <b>Malmietsintä</b>		1:10000	
		1980	
ENO PAUKKAJANVAARA RADONKARTTA		510	
		4331 01A	
		4242 03B	